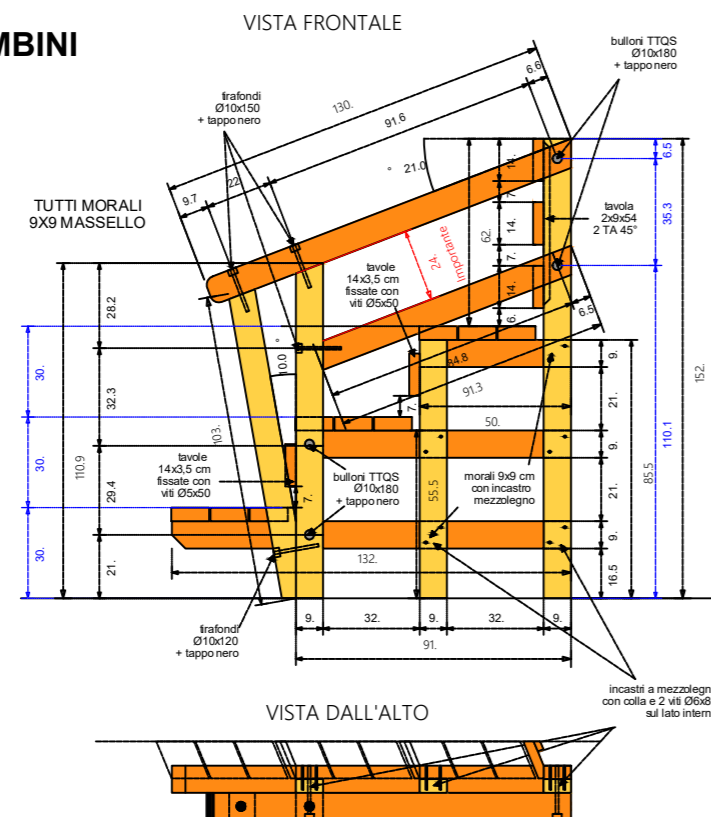
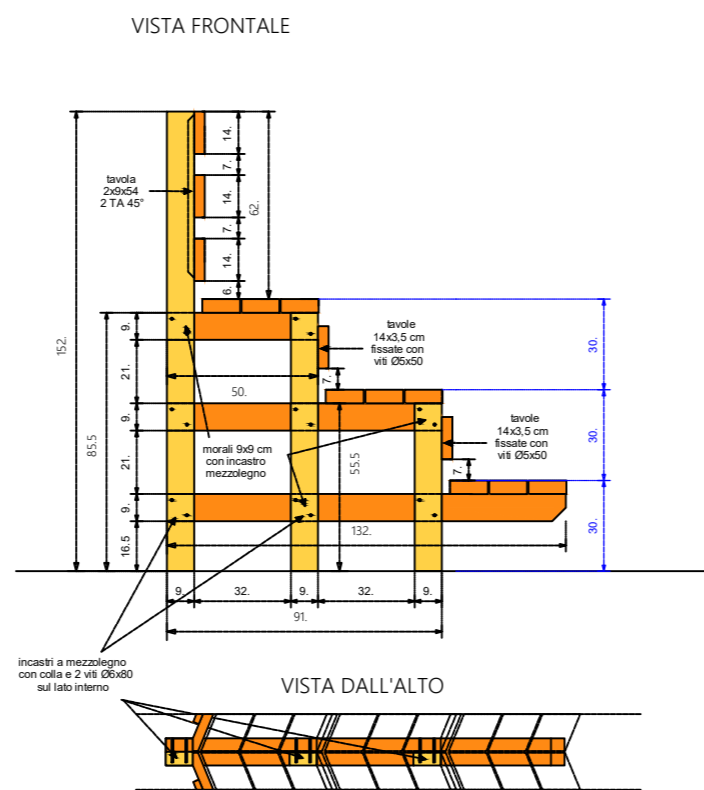


ARENA DEI BAMBINI



NB: Smussare tutte le teste



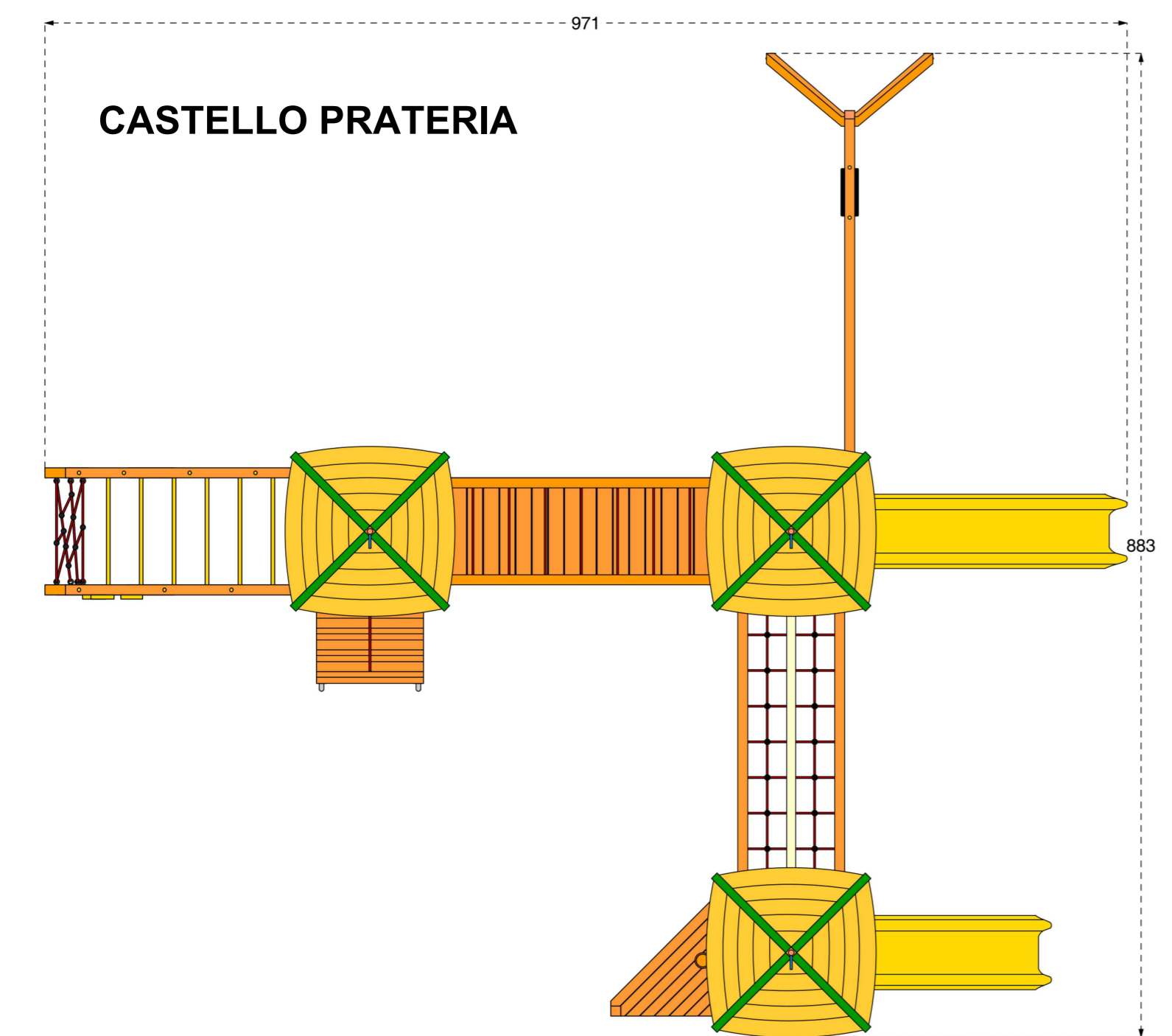
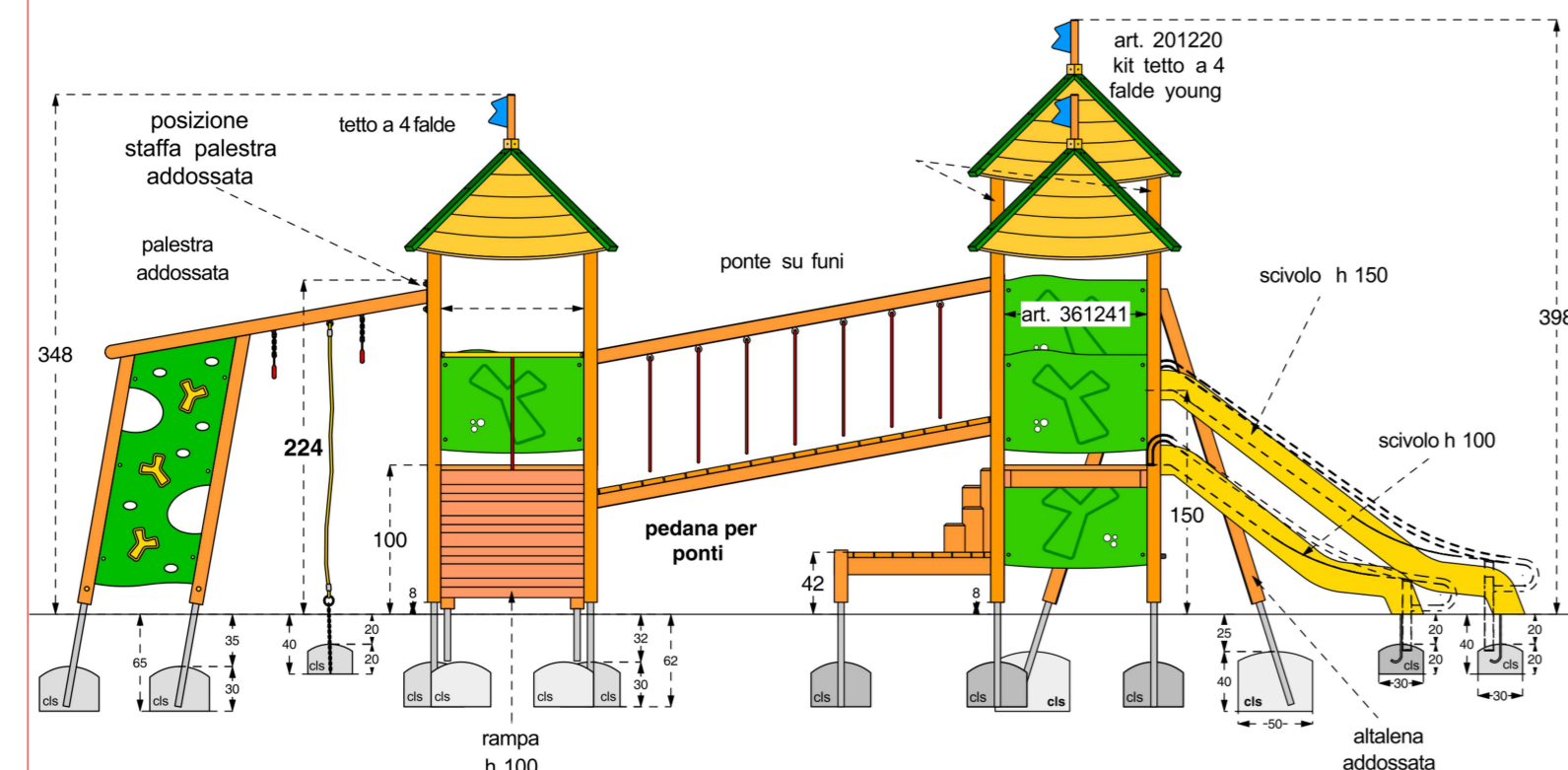
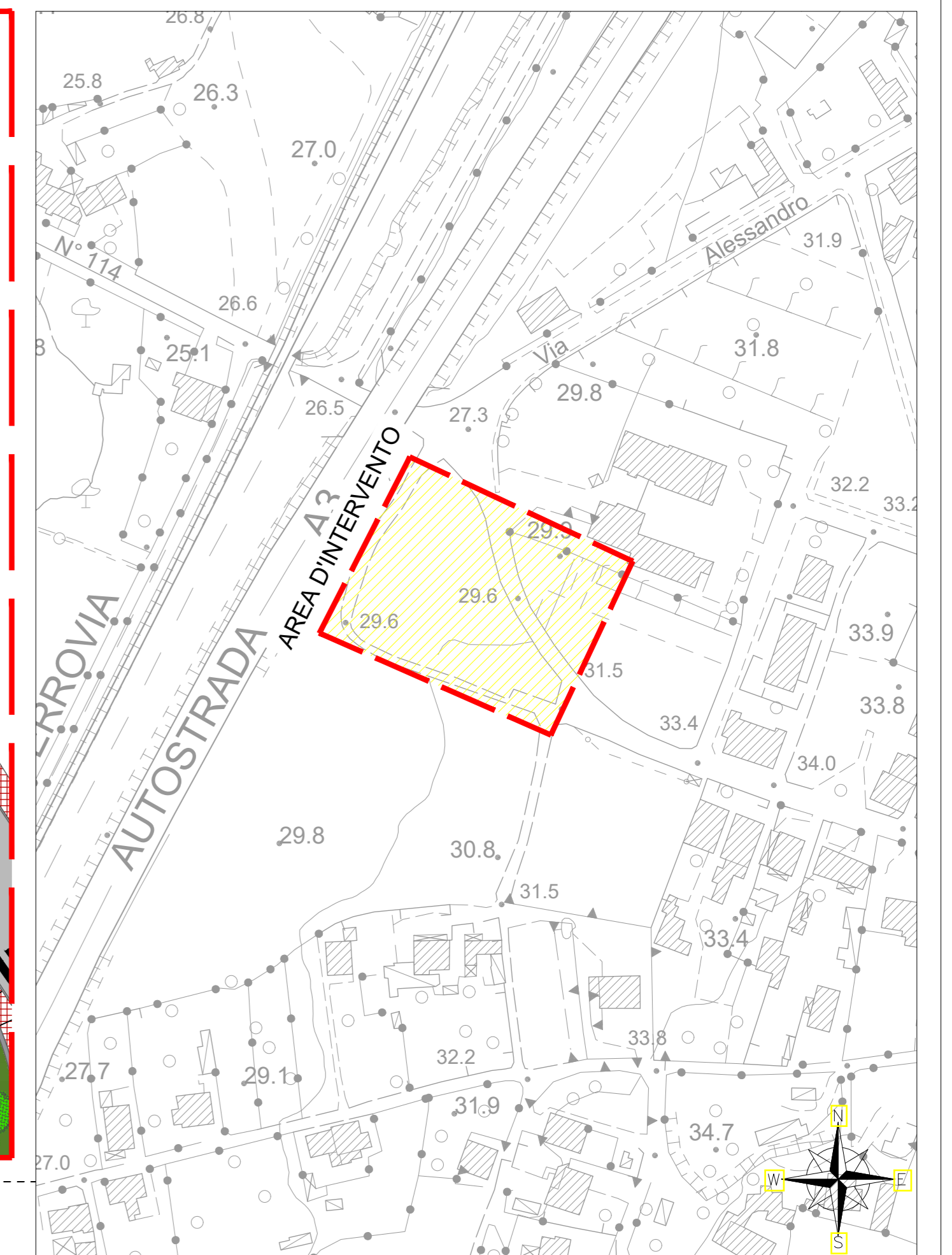
NB: Smussare tutte le teste



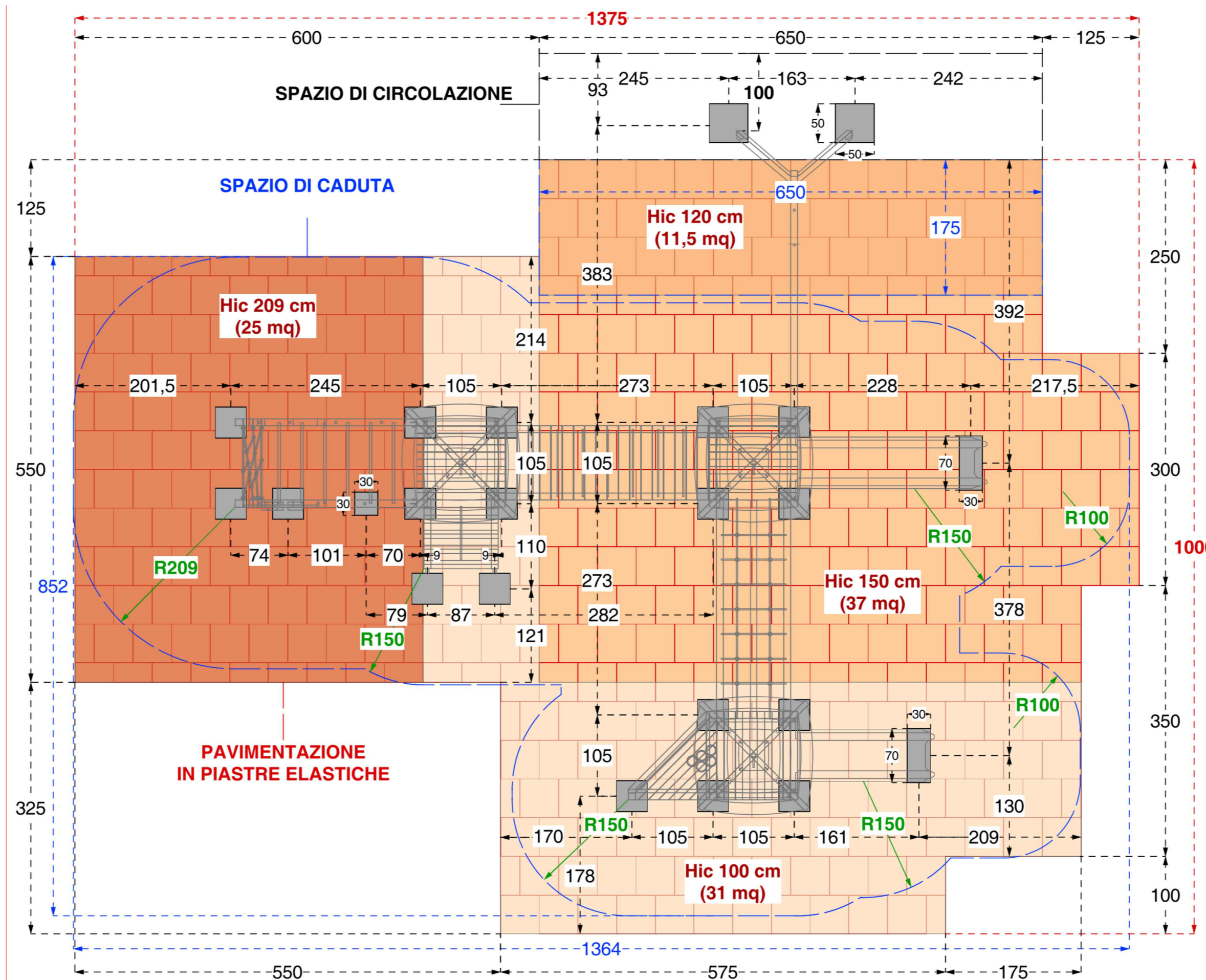
KEY-PLAN IDENTIFICATIVO GIOCHI



COROGRAFIA GENERALE AREA D'INTERVENTO - C.T.R. 1:2.000



DATI DI SICUREZZA	EN 1176 - EN 1177
ALTEZZA DI CADUTA LIBERA max (HIC)	100 - 120 - 150 - 209 cm
SPAZIO DI CADUTA	93,5 mq
PAVIMENTAZIONE	104,5 mq
ETA' USO CONSIGLIATA	da 2 a 12 anni



Provincia di CATANZARO

Realizzazione di un parco giochi e sistemazione Piazza San Giovanni nel Comune di Curinga (CZ)

PROGETTO DEFINITIVO



ELABORATO:
PARTICOLARI COSTRUTTIVI GIOCHI 4/4 Pos. 14 -16

Progettisti: 2G RTP (Arch. Gianluca GALLO - Geom. Antonino GALLO)
Via D. Alighieri, 25
88022 Curinga (CZ)
cell. 338-7043446 - 338-7550678
e-mail: arch.gallo@gmail.com geom.gallo85@gmail.com

Committente: Amministrazione Comunale di CURINGA (CZ)
Responsabile Unico del Procedimento: Ing. Pasqualino NICOTERA

Data Emissione: Novembre 2017
Revisione n.:
Nome file archivio:
Numero elaborato: E-13

Comune di CURINGA

